

## TILLÄGG TILL PLANBESTÄMMELSER

- B BOSTÄDER
- II ANTAL VÅNINGAR
- e 5 ANTAL FASTIGHETER
- g GEMENSAMHETSANLÄGGNING
- LOKALGATA FÖRLÄNGD DEL AV EKSTIGEN

### Övriga planbestämmelser se:

Planbestämmelser tillhörande detaljplan för område vid KYRKVÄGEN

Fastställd 1994 03 03

Plan 269

### ADMINISTRATIVA BESTÄMMELSER

Genomförandetiden är 5 år från det datum planändringen vunnit laga kraft

## ÄNDRING AV DEL AV DETALJPLAN FÖR OMRÅDE VID KYRKVÄGEN ( TYRESÖ 1:305, KV. APELN)

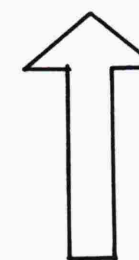
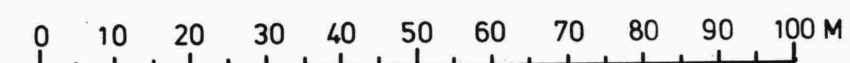
INOM TYRESÖ KOMMUN, STOCKHOLMS LÄN

UPPRÄTTAD I DECEMBER 1995  
TYRESÖ STADSBYGGNADSKONTOR


  
INGEMAR ERIKSSON  
Stadsarkitekt

Antagen av BN 1996 01 25  
Vunnit laga kraft 1996 02 22

SKALA 1:1000



Grundkartan upprättad 1996-03-26 av Tyresö stadsingenjörskontor  
Kartan är ajourhållen inom ett område begränsat till 50m utanför  
gräns för detaljplanen.

  
Anders Eriksson  
stadsingenjör

Börje Buss  
mätningingenjör

Primärkartan framställd fotogrammetriskt år 1984 - 85 och kompletterad av stadsingenjörskontoret genom terrester mätning fram till ovanstående datum.

Koordinatsystem: ST 74, RH00. Mät klass II.

Dnr G 7/96